


OPKA palveluverkon tarkastelu

Syksy 2022



1	UUDELLEENTARKASTELUN LÄHTÖKOHTIA	3
1.1	Väestönkehitys	3
1.2	Varhaiskasvatuksen osallistumisasteen muutos	3
1.3	Kapasiteetin määrittely ja paikkatarve.....	4
1.3.1	Varhaiskasvatuksen kapasiteetti	4
1.3.2	Koulujen kapasiteetti	4
1.4	Alueelliset muutokset PVS21 => PVS22	5
1.5	Muutokset palveluverkossa	6
1.6	Yksityisen päivähoiton osuus	8
2	TOIMINTAYKSIKÖT PALVELUVERKOSSA.....	9
2.1	Pohjoisen Järvenpään alue.....	9
2.1.1	Saunakallion alue	9
2.1.2	Anttilan alue	9
2.1.3	Haarajoen alue	10
2.1.4	Mankalan alue (pohjoinen)	10
2.1.5	Kokonaistilanne pohjoisessa Järvenpäässä	10
2.2	Keskisen Järvenpään alue	12
2.2.1	Mankalan alue (keskinen)	12
2.2.2	Kartanon alue.....	12
2.2.3	Harjulan alue	13
2.2.4	Kokonaistilanne keskisellä alueella	13
2.3	Eteläinen suuralue	14
2.3.1	Kinnarin alue	15
2.3.2	Järvenpään yhtenäiskoulu.....	15
2.3.3	Kokonaistilanne eteläisellä suuralueella	16
3	PALVELUVERKKOTARKASTELU 2022.....	18
3.1	Varhaiskasvatuksen kapasiteetti.....	18
3.2	Opetuksen kapasiteetti	19

1 Uudelleentarkastelun lähtökohtia

Syksyllä 2021 Järvenpäässä hyväksyttiin varhaiskasvatuksen ja perusopetuksen palveluverkko, jonka toteutumista tarkastellaan vuosittain. Palveluverkon hyväksymisen jälkeen etenkin varhaiskasvatuksen toimintaympäristössä on tapahtunut muutoksia, joiden takia eräiden yksiköiden palveluverkosta poistamista on lykätty ja toisaalta varhaiskasvatusryhmien siirtämistä kouluille on aikaistettu. Osa toimenpiteistä on ollut välttämätöntä toteuttaa välittömästi.

1.1 Väestönkehitys

Järvenpään uudet väestösuunnitteet saatiin syksyllä 2022. Väestösuunnite pohjautuu väestöennusteeseen, mutta se ottaa lisäksi huomioon kaupungin omat väestökehitykseen liittyvät toimenpiteet, kuten kaavoituksen.

OPKAn palveluverkkotarkastelussa oli mukana sekä yleiskaava 2040:aan pohjautuva väestösuunnite että tästä erikseen tehty hidastetun kasvun suunnite. Sitten hidastetun kasvun suunnitteesta päätettiin luopua, joten se ei ole tässä selvityksessä mukana. Väestösuunnite on tämän selvityksen liitteessä 1.

Kuluvan vuoden aikana palveluverkon palvelutarpeeseen on vaikuttanut Ukrainan tilanne. Väestösuunnitteessa on ukrainalaiset otettu huomioon niin, että puolet muuttaa pois seuraavan neljän vuoden aikana ja toinen puolikas jää edelleen Järvenpäähän. Väestö on sijoitettu kaupunginosiin tämänhetkisen vieraskielisen väestön sijoittumisen perusteella.

1.2 Varhaiskasvatuksen osallistumisasteen muutos

Varhaiskasvatuksen osallistumisaste on noussut yllättäen, mikä on aiheuttanut varhaiskasvatuksen osalta kapasiteetin tarpeen huomattavan kasvun. Osallistumisasteella kuvataan sitä, kuinka suuri osuus koko ikäluokasta hakeutuu palvelun piiriin. Kuvassa 1 on esitetty osallistumisasteen toteumat ja ennusteet. Mustalla on esitetty toteumaluvut ja harmaalla ennusteet.

Kuvasta voidaan havaita, että vuonna 2022 palveluverkkosuunnitelman PVS21 ja sen tarkastuksen PVS22 välillä kaikkien ikäluokkien osallistumisasteet oli kasvaneet ennustettua enemmän. Suurin poikkeama oli suurimman ikäluokan, eli 3-5-vuotiaiden osallistumisasteessa.

	2020	2021	2022	2023	2024	2025	2026	2027
PVS21: 0-2v	38 %	38 %	40 %	42 %	42 %	42 %	42 %	42 %
PVS21: 3-5v	88 %	88 %	88 %	88 %	88 %	88 %	88 %	88 %
PVS21: 6v	91 %	91 %	95 %	99 %	99 %	99 %	99 %	99 %
PVS22: 0-2v	38 %	37 %	41 %	45 %	45 %	45 %	45 %	45 %
PVS22: 3-5v	88 %	91 %	94 %	94 %	94 %	94 %	94 %	94 %
PVS22: 6v	91 %	96 %	100 %	100 %	100 %	100 %	100 %	100 %

Kuva 1 Varhaiskasvatuksen osallistumisasteet (prosenttia ikäluokasta)

1.3 Kapasiteetin määrittely ja paikkatarve

Kapasiteetin määrittelyä on tarkennettu tähän suunnitelmaan ja varhaiskasvatuksen osalta yksityisen päivähoidon kapasiteetit on tuotu mukaan absoluuttisina paikkamäärinä ilman iän tuomia kertoimia. Koulujen osalta kapasiteetit on tarkistettu kouluittain.

1.3.1 Varhaiskasvatuksen kapasiteetti

Varhaiskasvatuksessa yli kolmevuotiaiden ryhmän maksimikoko on 21 lasta ja alle kolmevuotiaiden 12 lasta. PVS21:ssä määriteltiin yksiköittäin yli ja alle kolmevuotiaiden ryhmien lukumäärät ja edelleen kapasiteetiksi näihin ryhmiin mahtuvien lasten lukumäärät. Koska käytännössä ryhmiin sijoitetaan eri ikäisiä lapsia, korjattiin laskentaa PVS22:ssä siten, että kaikkien ryhmien kapasiteetiksi määriteltiin 21 lasta (poikkeuksena pienet ryhmätilat) ja alle kolmevuotiaat tuotiin paikkatarpeeseen kertoimella 1,75.

Mikäli varhaiskasvatusta järjestetään koululla, lasketaan varhaiskasvatuksen käytössä olevat tilat varhaiskasvatuksen kapasiteettiin. Näitä tiloja ei huomioida koulun kapasiteetissa.

1.3.2 Koulujen kapasiteetti

Koulujen tekninen kapasiteetti määräytyy opetus- ja pienryhmätilojen pinta-alan ja ilmamäärän perusteella. Laskennallisesti oppilasta kohden on määritelty 2,2m²:n tilavaatimus, joka huomioi myös opettajan ja muun henkilöstön tilatarpeen. Mikäli huoneen ilmamäärän perusteella laskettu maksimioppilasmäärä on pienempi kuin pinta-alan määrittelemä maksimioppilasmäärä, on tekninen kapasiteetti ilmamäärän rajaama maksimioppilasmäärä. Ilmamäärän rajaamassa maksimioppilasmäärässä otetaan huomioon yksi opettaja.

Koulujen toiminnallisen kapasiteetin lähtökohtana on yleisopetuksen alakouluryhmien 25 oppilaan, yleisopetuksen yläkouluryhmien 24 oppilaan ja pienryhmien 10 oppilaan maksimioppilasmäärät. Käsityön, fysiikan, kemian ja kotitalouden luokkatilojen maksimioppilasmäärä on aina 16

oppilasta. Lisäksi maksimiryhmäkokoja rajoittaa opetus- ja pienryhmätilojen tekninen kapasiteetti.

Yläkouluissa toiminnalliseen kapasiteettiin lasketaan rotaation vuoksi opetus- ja pienryhmätilojen lisäksi kuvataiteen, käsityön, liikunnan ja musiikin luokkia. Tässä on koulukohtaisesti yksittäisiä eroja.

Koulujen kapasiteetit on tarkastettu PVS22:ssa. Samassa yhteydessä tieto kapasiteettiin vaikuttavista tiloista on viety Primuksen tietokantaan, jotta laskenta on helposti toistettavissa.

Kouluja ei voida koskaan täyttää maksimikapasiteettiinsa, sillä lainsäädäntö rajoittaa poikkeustapauksissa ryhmien maksimikoot 20, 8 tai 6 oppilaaseen. Kun ryhmän maksimikoko määräytyy lakisääteisesti, on näissä ryhmissä huomioitava myös ryhmiin integroituvat pienryhmien oppilaat. Lisäksi maksimioppilasmääriä ei voida saavuttaa ryhmissä, joissa ainetta opiskelee marginaalinen osa oppilasta. Tällaisia aineita on esimerkiksi uskomusaineet ja yksittäiset äidinkielet. Käytännössä tämä tarkoittaa sitä, että koulut voidaan täyttää vain noin 90%:iin toiminnallisesta maksimikapasiteetista.

Koulujen kapasiteeteissa on otettu huomioon myös pienryhmätilojen kapasiteetit. Mikäli pienryhmien lukumäärä ei toteudu kapasiteetin mukaisesti, vaikuttaa tämä koko koulun täyttöasteeseen laskevasti. Kapasiteetissa oleva pienryhmätila hyödynnetään kuitenkin koululla eriyttämistilana. Mallissa oletetaan, että ikäluokasta 2,1% opiskelee pienryhmissä.

Kapasiteettia käyttävä oppilasmäärä kouluissa on 95% ikäluokan oppilasmäärästä. Noin 5% järvenpääläisistä oppilasta käy koulua muualla, esimerkiksi Sipoon ruotsinkielisessä koulussa tai yksityisessä kristillisessä koulussa. Prosenttimäärä on tarkastettu syksyllä 2022 eikä se ole muuttunut edellisestä palveluverkkotarkastelusta vuodelta 2021.

1.4 Alueelliset muutokset PVS21 => PVS22

Tässä suunnitelmassa on tarkistettu maantieteellistä aluejakoa. Pohjoiselle, keskiselle ja eteläiselle alueelle on muodostettu koulujen mukaisesti pienalueet, joihin kuuluu alueen varhaiskasvatuksen yksiköt. Aluejako on esitetty kuvassa 2.

Saunakallion alue <i>Pohjoinen</i>	Saunakallion koulu Koivusaaren koulu Saunakallion päiväkoti Norlandia Metso
Anttilan alue <i>Pohjoinen</i>	Anttilan koulu Nummenkylän päiväkoti ja Nummiruukku Tahvontuvan päiväkoti
Haarajoen alue <i>Pohjoinen</i>	Haarajoen koulu ja päiväkoti Närekadun päiväkoti Kotirannan päiväkoti
Mankalan alue <i>Pohjoinen/Keskinen</i>	Mankalan koulu ja päiväkoti Päiväkoti Iso-Antti (P) Isokydön päiväkoti Norlandia Keinuu
Kartanon alue <i>Keskinen</i>	Kartanon koulu Pajalanpihan päiväkoti Cooperin päiväkoti Norlandia Kulma
Harjulan alue <i>Keskinen</i>	Harjulan koulu ja päiväkoti Satusaunan päiväkoti Vihtakadun päiväkoti
Kinnarin alue <i>Eteläinen</i>	Kinnarin koulu ja päiväkoti Oinaskadun päiväkoti ja koulu Kinnarin päiväkoti Pesäpuun päiväkoti Pikkuvanhan päiväkoti Pilke Hilma Lampaanpolskan päiväkoti Steiner Pikkukarhu
JYKin alue <i>Eteläinen</i>	Järvenpään yhteiskoulu Kyrölän koulu ja päiväkoti Kyrölän päiväkoti Keskustan päiväkoti Pollen päiväkoti Folkhälsans Petra päiväkoti Pilke Kurkiaura STEP päiväkoti

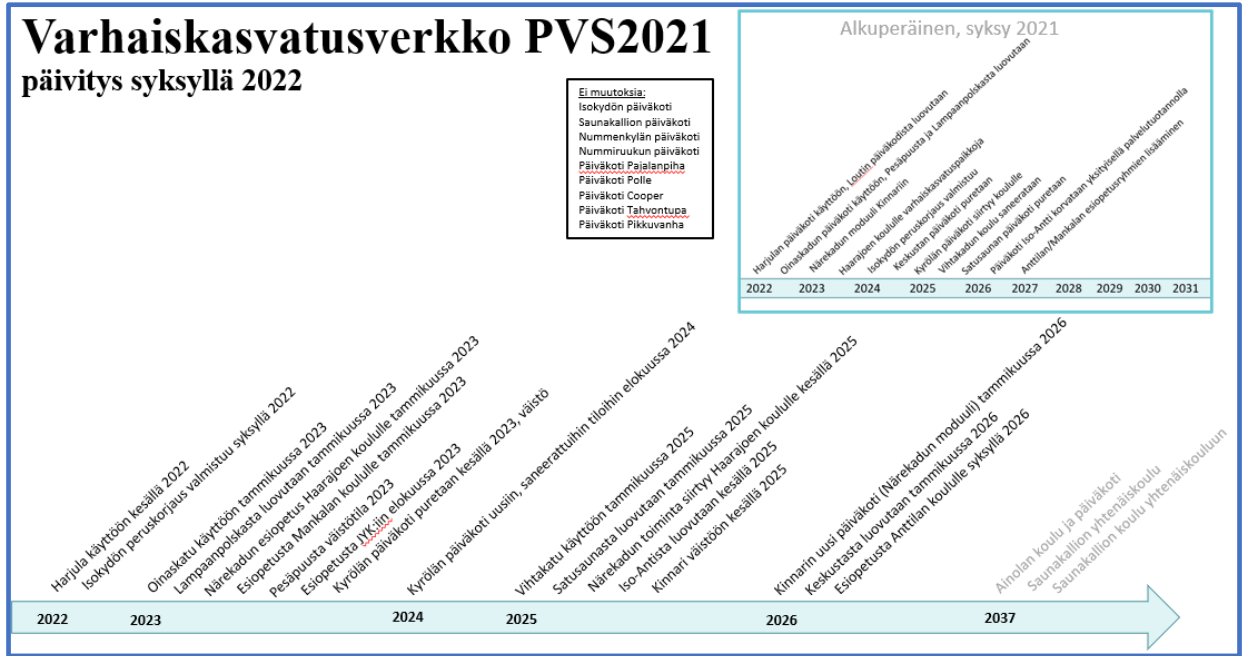
Kuva 2 Järvenpään aluejako PVS22 mukaan

Pietilän alue sijaitsee PVS21:ssä kokonaan keskisessä Järvenpäässä. PVS22:ssä kaupunginosa on korjattu kuuluvaksi 50% keskiseen ja 50% pohjoiseen suuralueeseen.

1.5 Muutokset palveluverkossa

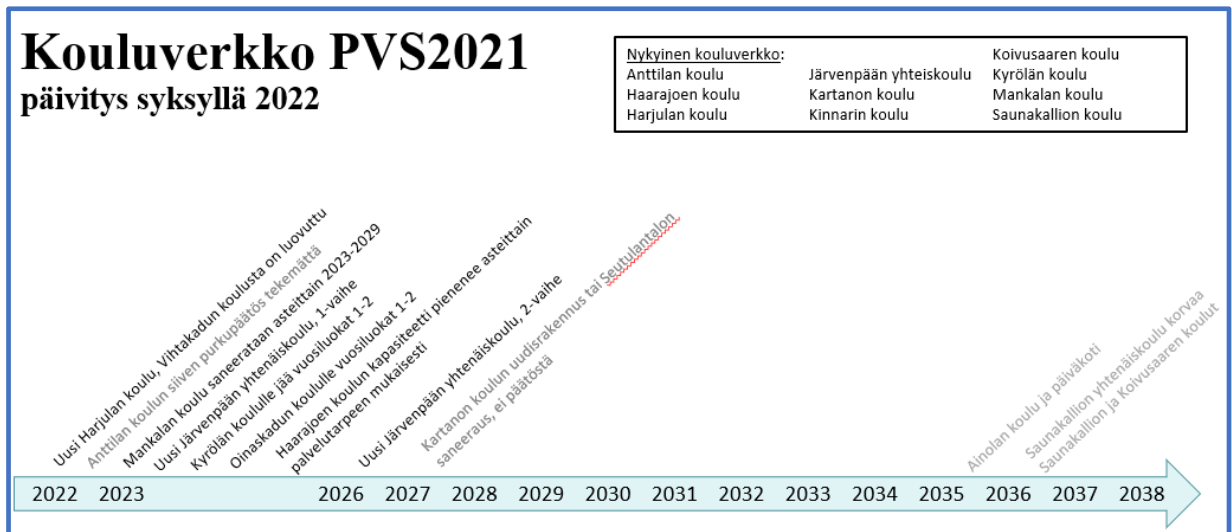
Yllättäen muuttuneen varhaiskasvatuskapasiteettitarpeen johdosta syksyllä 2022 palveluverkkoon on tehty muutoksia. Muutokset on esitetty kuvassa 3. Närekadun päiväkodin lakkauttamista on

siirretty ja esiopetuspaikkoja otetaan tammikuussa 2023 käyttöön Mankalan ja Haarajoen kouluilla. Lisäksi keskustan päiväkodista luopumista on siirretty vuodella.



Kuva 3 Varhaiskasvatuksen palveluverkon muutokset PVS21 => PVS22

Koulujen palveluverkon osalta merkittäviä muutoksia ei ole tehty. Kouluverkko on esitetty kuvassa 4.



Kuva 4 Koulun palveluverkko PVS22

1.6 Yksityisen päivähoidon osuus

Yksityisen päivähoidon osuus Järvenpäässä on maksimissaan 30%. Nyt tarkastuksessa olevassa palveluverkossa yksityisen päivähoidon osuus tulee tarkistaa, mikäli tehdään päätös uusista yksityisistä päiväkodeista.

2 Toimintayksiköt palveluverkossa

2.1 Pohjoisen Järvenpään alue

Alueella sijaitsee seuraavat kaupunginosat:

8 Sorto

9 Jamppa

10 Wärtsilä

11 Nummenkylä

12 Peltola

15 Haarajoki

16 Mylly

Tuntematon -statuksella oleva väestö

sekä 50% Pietilän väestöstä.

2.1.1 Saunakallion alue

Saunakallion koulu on kapasiteetiltaan 15 yleisopetuksen ryhmän ja kolmen pienryhmän alakoulu, jossa toimii kaksi päiväkodin esiopetusryhmää. Yksikköön ei ole suunniteltu muutoksia.

Koivusaaren koulu on kapasiteetiltaan 20 yleisopetuksen ryhmän ja kolmen pienryhmän yläkoulu. Yksikköön ei ole suunniteltu muutoksia.

Saunakallion päiväkoti on viiden ryhmän kunnallinen päiväkoti. Yksikköön ei ole suunniteltu muutoksia.

Norlandia Metso on 84 lapsen yksityinen päiväkoti. Yksikköön ei ole suunniteltu a muutoksia.

2.1.2 Anttilan alue

Anttilan koulu on kapasiteetiltaan 16 yleisopetuksen ryhmän ja kahden pienryhmän alakoulu. PVS21:ssa koulun kapasiteetin suunniteltiin pienentyvän 14 yleisopetuksen ryhmän, kahden pienryhmän ja yhden päiväkodin esiopetusryhmän yksiköksi vuonna 2028. PVS22:ssa koulu pienenee 12 yleisopetuksen ryhmän, kahden pienryhmän ja kahden päiväkodin esiopetusryhmän yksiköksi vuonna 2026.

Nummenkylän päiväkoti ja Nummiruukku on seitsemän ryhmän kunnallinen päiväkoti. Yksikköön ei ole suunniteltu muutoksia.

Tahvontuvan päiväkoti on viiden ryhmän kunnallinen päiväkoti. Yksikköön ei ole suunniteltu muutoksia.

2.1.3 Haarajoen alue

Haarajoen koululla on toiminut joulukuun 2022 asti väistössä kolme ryhmää. Koulu on tähän asti ollut kapasiteetiltaan 13 yleisopetuksen ryhmän ja 2 pienryhmän alakoulu. PVS21:ssä koulun kapasiteetin suunniteltiin pienenevän palvelutarpeen laskiessa kuuden yleisopetuksen ryhmän ja kahden pienryhmän alakouluksi vuodesta 2023 alkaen. Vapautuviin tiloihin suunniteltiin neljän varhaiskasvatusryhmän tiloja. PVS22:ssä koulun pienentymistä on hidastettu siten, että vuosina 2023-2025 yleisopetuksen ryhmien lukumäärä on 10 ja tämän jälkeen kuusi. Pienryhmien lukumäärä pysyy koko ajan ennallaan kahdessa. Varhaiskasvatuksen osalta porrastus on muutettu siten, että vuosina 2023-2025 koululla toimii kaksi varhaiskasvatuksen ryhmää ja tämän jälkeen neljä.

Närekadun päiväkoti on kuuden ryhmän kunnallinen päiväkoti. PVS21:ssä siitä oli tarkoitus luopua vuonna 2023 ja siirtää moduulirakennus Kinnariin. PVS22:ssä päiväkodin luopumista on siirretty vuoteen 2025.

Kotirannan päiväkoti on 28 lapsen yksityinen päiväkoti. Päiväkotipaikoista neljä ei ole järvenpääläisten lasten käytössä. Yksikköön ei ole suunniteltu muutoksia.

2.1.4 Mankalan alue (pohjoinen)

Mankalan pohjoisella alueella sijaitsee kaksi varhaiskasvatuksen yksikköä.

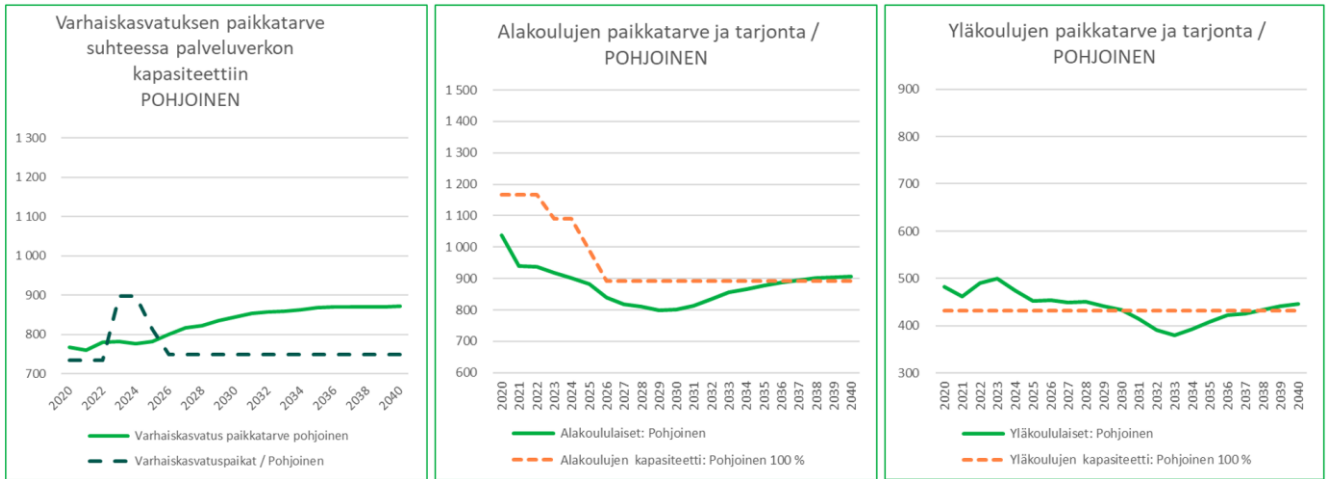
Iso-Antin päiväkoti on viiden ryhmän kunnallinen päiväkoti. Sekä PVS21:ssä sen on suunniteltu lopettavan toimintansa vuonna 2025. PVS22:ssä toiminnan lopettaminen on siirretty vuoteen 2026.

Uusi Pilke on rakenteilla oleva yksityinen 120 lapsen päiväkoti. PVS21:ssä sen oli tarkoitus tulla käyttöön vuonna 2025. PVS22:ssä käyttöönotto on aikaistunut vuoteen 2023.

2.1.5 Kokonaistilanne pohjoisessa Järvenpäässä

Pohjoisessa Järvenpäässä palveluverkon kapasiteetti on täysimääräisesti käytössä. Kuvasta 5 nähdään, että niin varhaiskasvatuksen, alakoulujen kuin yläkoulujenkin kapasiteetit on

täysimääräisesti käytössä. Koulujen täyttämisen yhteydessä tulee muistaa, että koulut voidaan toiminnallisesti täyttää vain noin 90%:n kapasiteetista.



Kuva 5 OPKAN palvelutarve ja kapasiteetti pohjoisessa Järvenpäässä

Pohjoisella alueella palveluverkon riittävyys ei kuitenkaan ole merkittävä haaste koko kaupungin palveluverkkoa ajatellen, sillä pohjoiselta alueelta ohjataan lapsia ja nuoria keskisen Järvenpään vajaakapasiteettia täyttämään.

Varhaiskasvatuksen osalta vuoden 2023 kapasiteetin kasvu johtuu yksityisen päiväkotin Uusi Pilkeen valmistumisella. Päiväkodin paikkoja ei välttämättä saada hyödynnettyä heti syksyllä 2023, sillä asiakkaita ei ohjata yksityisen päivähoidon piiriin vasten heidän tahtoaan. Asiakkaiden toivotaan ohjautuvan tähän päiväkotiin viimeistään vuonna 2026, jolloin luovutaan kunnallisesta päiväkotin Iso-Antista. Mikäli Uusi Pilke onnistuu houkuttelemaan asiakasvirtaa tehokkaammin, voidaan Iso-Antista luopua aikaisemmin.

Ala- ja yläkoulujen osalta palvelutarve pohjoisessa Järvenpäässä laskee lähivuosina, mutta kääntyy jälleen nousuun 2030-luvulla. Kun palveluverkon kapasiteetti alkaa tuolloin täytyä, nähdään ratkaisuksi Saunakallion yhtenäiskoulun rakentaminen. Tämä korvaa Saunakallion alakoulun sekä Koivusaaren yläkoulun.

2.2 Keskisen Järvenpään alue

Keskisellä alueella sijaitsee seuraavat kaupunginosat:

- 2 Loutti
- 3 Saunakallio
- 6 Pöytäalho (25%)
- 7 Pajala
- 13 Isokytö
- 14 Pietilä (50%)
- 24 Vanhakylä
- 25 Kaakkola

2.2.1 Mankalan alue (keskinen)

Mankalan koulu on kapasiteetiltaan 21 ryhmän alakoulu. PVS21:ssa koulun kapasiteetti pienenee 20 ryhmän alakouluksi vuonna 2027 kahden varhaiskasvatuksen ryhmän siirtyessä koulun tiloihin. PVS22:ssa varhaiskasvatuksen siirtymistä koulun tiloihin on aikaistettu vuoteen 2023 ja koulun kapasiteetti muutettu 18 yleisopetuksen ryhmän, kahden pienryhmän ja kahden varhaiskasvatusryhmän yksiköksi. Vuodesta 2027 alkaen koulun saneerauksen jälkeen koululle on mitoitettu kolme varhaiskasvatuksen esiopetusryhmää.

Isokydön päiväkoti on kuuden ryhmän kunnallinen päiväkoti. Yksikköön ei ole suunniteltu muutoksia.

Norlandia Keinu on 59 lapsen yksityinen päiväkoti. Yksikköön ei ole suunniteltu muutoksia.

2.2.2 Kartanon alue

Kartanon koulu on kapasiteetiltaan kahden varhaiskasvatusryhmän, 17 yleisopetuksen alakoulu-ryhmän, viiden alakoulun pienryhmän ja 30 yleisopetuksen yläkouluryhmän yhtenäiskoulu. PVS21:ssa otettiin kantaa yläkoulun saneeraustarpeeseen 2020-luvun lopussa. Laskennassa koulun kapasiteetin suunniteltiin säilyvän ennallaan. PVS22:ssa koulun kapasiteetti pysyy ennallaan, mutta samalla nähdään mahdollisuus säätää mahdollisen saneerauksen tai uudisrakennuksen myötä koko Järvenpään palveluverkon kapasiteettia tällä yksiköllä.

Pajalanpihan päiväkoti on kuuden ryhmän kunnallinen päiväkoti. Yksikköön ei ole suunniteltu muutoksia.

Cooperin päiväkoti on kahdeksan ryhmän kunnallinen päiväkoti. Yksikköön ei ole suunniteltu muutoksia.

Norlandia Kulma on 73 lapsen yksityinen päiväkoti. Yksikköön ei ole suunniteltu muutoksia.

Perhepäivähoitopaikat on sijoitettu laskennassa keskiseen Järvenpään Kartanon alueelle, vaikka ne todellisuudessa on jakautuneet melko tasaisesti ympäri Järvenpäätä. Paikkoja on kaikkiaan 56 lapselle.

2.2.3 Harjulan alue

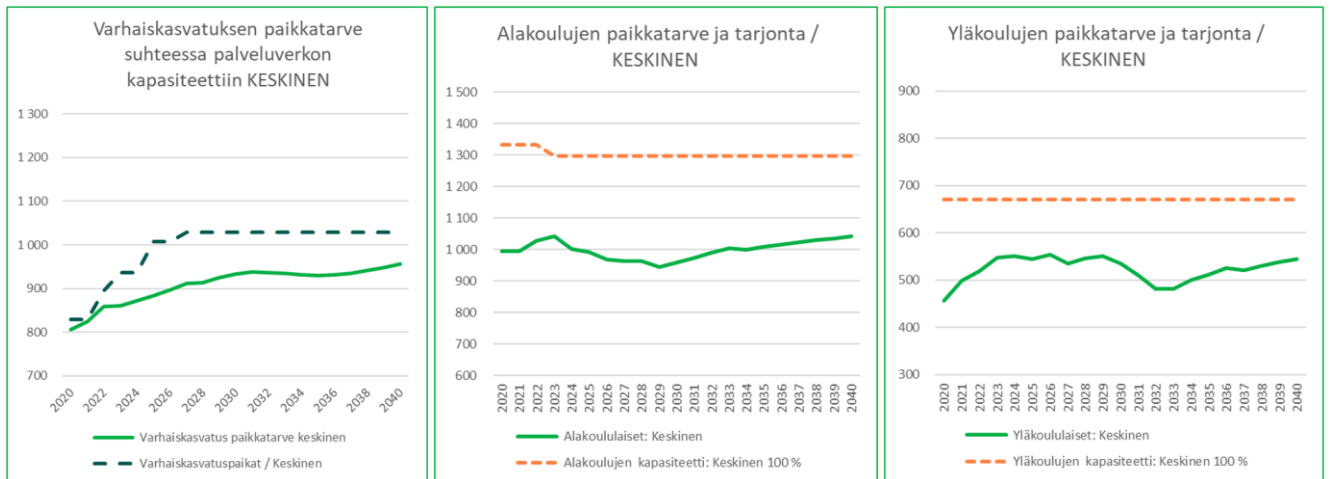
Harjulan koulu ja päiväkoti on kapasiteetiltaan seitsemän varhaiskasvatusryhmän, 18 alakoulun yleisopetusryhmän ja yhden alakoulun pienryhmän toimintayksikkö. Yksikköön ei ole suunniteltu muutoksia.

Satusaunan päiväkoti on viiden ryhmän kunnallinen varhaiskasvatuksen yksikkö. Yksi ryhmistä on tilan ominaisuuksista johtuen kymmenen lapsen ryhmä. Päiväkoti poistuu kaikissa palveluverkkoskenaariossa palveluverkosta Vihtakadun päiväkodin valmistuessa vuonna 2025.

Vihtakadun koulu ja samoissa tiloissa toiminut yksityinen päiväkoti Touhula on poistunut palveluverkosta kesällä 2022. PVS21:ssä että PVS22:ssä kiinteistöstä saneerataan kahdeksan ryhmän kunnallinen varhaiskasvatuksen yksikkö. Vihtakadun päiväkoti aloittaa toimintansa tammikuussa 2025.

2.2.4 Kokonaistilanne keskisellä alueella

Keskisessä Järvenpäässä palveluverkon kapasiteetti on huomattavalla vajaakäytöllä. Kuvasta 6 nähdään, että väljyyttä on etenkin varhaiskasvatuksessa ja alakoulussa. Yläkoulu on täydempi. Koulujen täyttämisen yhteydessä tulee muistaa, että koulut voidaan toiminnallisesti täyttää vain noin 90%:n kapasiteetista.



Kuva 6 OPKAN palvelutarve ja kapasiteetti keskisessä Järvenpäässä

Keskisellä alueella palveluverkon väljyydellä paikataan pohjoisen alueen ja eteläisen alueen palveluverkon kapasiteetin täyttymistä. Koulut keskisessä Järvenpäässä ei siis ole suinkaan vajaa-käytöllä, vaan oppilaat kulkevat suunnittelussa käytettyjen aluerajojen yli.

Varhaiskasvatuksen kapasiteetti on tällä alueella kasvanut vuonna 2022 Harjulan yksikön käyttöönoton myötä. Lisää kapasiteettikasvua saadaan varhaiskasvatuksen esiopetuksen alettua vuonna 2023 Mankalan koululla. Kapasiteetti kasvaa edelleen Vihtakadun yksikön tullessa palveluverkkoon vuonna 2025, vaikka samalla poistuu Satusaunan päiväkotipalveluverkosta.

Ala- ja yläkoulujen osalta palvelutarve keskisessä Järvenpäässä pysyy melko vakiona lähivuosina. Kartanon yhtenäiskoulu on 2020-luvun lopulla saneeraustarpeessa. Tässä yhteydessä voidaan koulun mitoituksella säätää koko Järvenpään koulukapasiteettia.

2.3 Eteläisen Järvenpään alue

Eteläisellä alueella sijaitsee seuraavat kaupunginosat:

- 1 Keskus
- 4 Kyrölä
- 5 Kinnari
- 6 Pöytäalho (75%)
- 17 Mikonkorpi
- 18 Satumetsä
- 19 Terhola
- 20 Satukallio
- 21 Ristinummi
- 22 Lepola

23 Terioja

2.3.1 Kinnarin alue

Kinnarin koulu on kolmen varhaiskasvatusryhmän, 26 alakoulun yleisopetuksen ryhmän, 3 alakoulun pienryhmän, 14 yläkoulun yleisopetuksen ryhmän sekä kolmen yläkoulun pienryhmän toimintayksikkö. Koulun kapasiteettiin ei ole suunniteltu muutoksia.

Oinaskadun koulu ja päiväkoti on yhdeksän varhaiskasvatusryhmän ja neljän alakoulun yleisopetuksen ryhmän toimintayksikkö. Koulu on hallinnollisesti Kinnarin koulun toimipiste. PVS22:ssa toimintayksikön kapasiteetti muuttuu tilapäisesti vuosiksi 2023-2025 siten, että varhaiskasvatusryhmiä on kymmenen ja alakoulun ryhmiä kolme.

Kinnarin päiväkoti on kolmen ryhmän kunnallinen varhaiskasvatuksen yksikkö. PVS21:ssa päiväkoti oli tarkoitus korvata vuonna 2023 Närekadulta siirtyvällä moduulilla ja toimintayksikön kapasiteetiksi suunniteltiin 12 ryhmää. PVS22:ssa Närekadun siirto on siirretty vuoteen 2026 ja kapasiteetiksi on tarkastettu kuusi ryhmää. Vanha päiväkoti poistuu palveluverkosta kesällä 2025.

Pikkuvanhan päiväkoti on kolmen ryhmän kunnallinen päiväkoti. Yksikköön ei ole suunniteltu mihään palveluverkkoskenaariossa muutoksia.

Pesäpuun päiväkoti on poistunut palveluverkosta. Se toimii kaikissa palveluverkkoskenaarioissa tällä hetkellä lyhyen aikaa väistötilana.

Lampaanpolskan päiväkoti on viiden ryhmän kunnallinen päiväkoti. Yksikkö poistuu palveluverkosta kaikissa skenaarioissa vuonna 2023.

Pilke Hilma on 24 lapsen yksityinen päiväkoti. Yksikköön ei ole suunniteltu muutoksia.

Steinerpäiväkoti Pikkukarhu on 28 lapsen yksityinen päiväkoti. Yksikköön ei ole suunniteltu muutoksia.

2.3.2 Järvenpään yhtenäiskoulu

Järvenpään yhteiskoulu (JYK) muodostuu useasta eri rakennuksesta. Lukuvuonna 2022-2023 koulun käytössä on Juholan koulu, Kansakoulunkadun koulu, Urheilukentän moduulikoulu, Urheilukentän koulu ja Urheilukadun koulu. Syksyksi 2023 valmistuu uudisrakennus, minkä myötä käytöstä poistuu Kansakoulunkadun koulu, Urheilukentän koulu ja Urheilukadun koulu. Syksyllä 2026 valmistuu Kansakoulunkadun saneeraus sekä lisäosa ”noppa”. Samalla käytöstä poistuu Juholan koulu. Koulun kapasiteetti on syksystä 2023 alkaen 2 varhaiskasvatuksen esiopetusryhmää, 18 alakoulun yleisopetuksen ryhmää, 11 alakoulun pienryhmää, 13 yläkoulun yleisopetuksen ryhmää

ja 5 yläkoulun pienryhmää. Syksystä 2026 alkaen koulun kapasiteetti on 2 varhaiskasvatuksen esiopetusryhmää, 17 alakoulun yleisopetuksen ryhmää, 11 alakoulun pienryhmää, 18 yläkoulun yleisopetuksen ryhmää ja 5 yläkoulun pienryhmää

Kyrölän koulu ja päiväkoti on kahden varhaiskasvatusryhmän ja 11 yleisopetuksen alakouluryhmän toimintayksikkö. Koulu ja päiväkoti saneerataan syksyllä 2023 seitsemän varhaiskasvatusryhmän ja neljän alakoulun yleisopetuksen ryhmän toimintayksiköksi. Samassa yhteydessä koulun toiminta muuttuu osaksi Järvenpään yhteiskoulun toimintaa.

Kyrölän päiväkoti on viiden ryhmän kunnallinen varhaiskasvatuksen yksikkö. Se poistuu palveluverkosta kesällä 2023.

Keskustan päiväkoti on neljän ryhmän kunnallinen varhaiskasvatuksen yksikkö. PVS21:ssa sen suunnitellaan poistuvan palveluverkosta vuonna 2024. PVS22:ssa yksikön poistumista on siirretty vuodelle eteenpäin vuoteen 2025.

Pollen päiväkoti on seitsemän ryhmän kunnallinen päiväkoti. Yksikköön ei ole suunniteltu muutoksia.

Folkhälsan on 55 lapsen yksityinen päiväkoti. Yksikköön ei ole suunniteltu muutoksia.

Petra päiväkoti on 63 lapsen yksityinen päiväkoti. Yksikköön ei ole suunniteltu muutoksia.

Pilke Kurkiaura on 120 lapsen yksityinen päiväkoti. Yksikköön ei ole suunniteltu muutoksia.

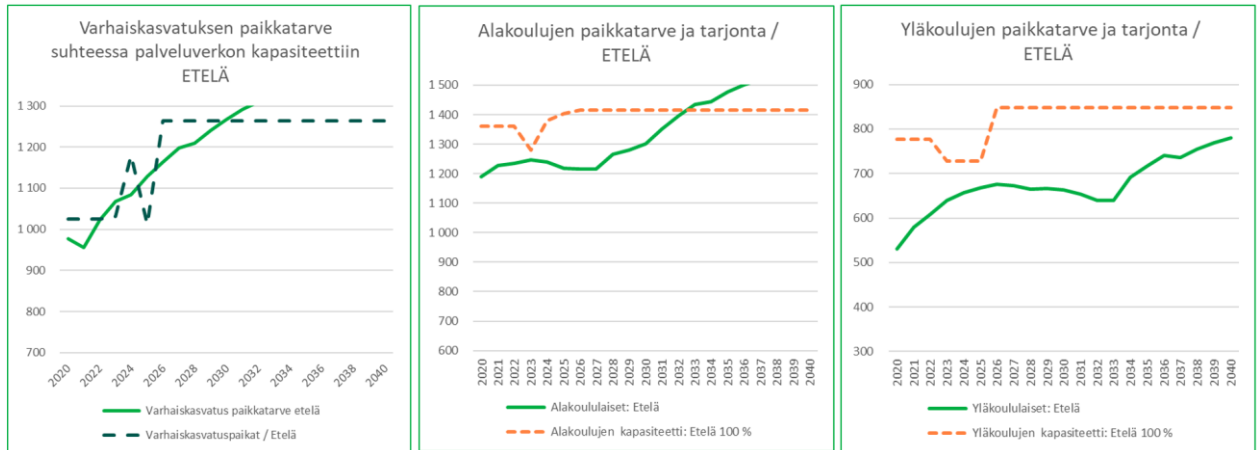
STEP-päiväkoti on 70 lapsen yksityinen päiväkoti. Yksikköön ei ole suunniteltu muutoksia.

Ainolan Kaurismetsän alueelle on kaavoitettu tontti varhaiskasvatuksen yksikölle. PVS21:ssa tätä ei ole huomioitu kapasiteettiin. PVS22:ssa Kaurismetsän alueelle mitoitetaan kuuden ryhmän (126 paikkaa) yksityinen päiväkoti vuodesta 2025 alkaen.

2.3.3 Kokonaistilanne eteläisellä alueella

Eteläisessä Järvenpäässä palveluverkon kapasiteetti on täysimääräisesti käytössä. Kuvasta 7 nähdään, että huolestuttavin tilanne on varhaiskasvatuksessa. Koulujen täyttämisen yhteydessä tulee muistaa, että koulut voidaan toiminnallisesti täyttää vain noin 90%:n kapasiteetista.





Kuva 7 OPKAN palvelutarve ja kapasiteetti keskisessä Järvenpäässä

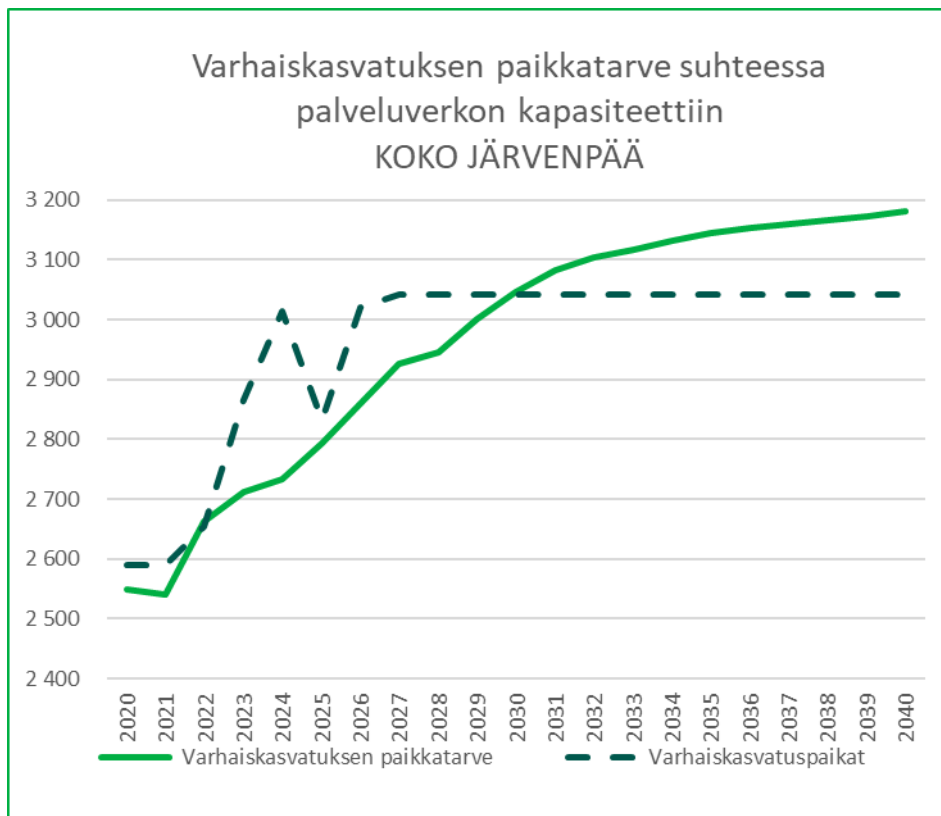
Eteläisen alueen kapasiteettivajetta paikataan osin keskisen alueen vajaakapasiteetilla, mutta etenkin alakoulun osalta tilanne on huolestuttava 2030-luvun vaihteessa.

Varhaiskasvatuksen kapasiteettivaihtelut selittyvät Kyrölän, Keskustan ja Kinnarin päiväkotien poistumisella sekä Kyrölän ja Kinnarin päiväkotien valmistumisella. Lisäksi Järvenpään yhteiskoulussa aloittaa vuonna 2023 kaksi varhaiskasvatuksen esiopetusryhmää. Lisäksi eteläiseen Järvenpäähän on tässä suunnitelmassa huomioitu uusi yksityinen päiväkotito.

Ala- ja yläkoulujen osalta palvelutarve eteläisessä Järvenpäässä kasvaa 2030-luvun taitteessa. Ainolan alueelle on kaavoitettu koulurakennus, jonka käyttöönotolle on tarvetta heti vuosikymmenen vaihteessa. Hankkeen alussa on tarkistettava, onko tarve ala- vai yhtenäiskoululle.

3 Palveluverkkotarkastelu 2022

3.1 Varhaiskasvatuksen kapasiteetti

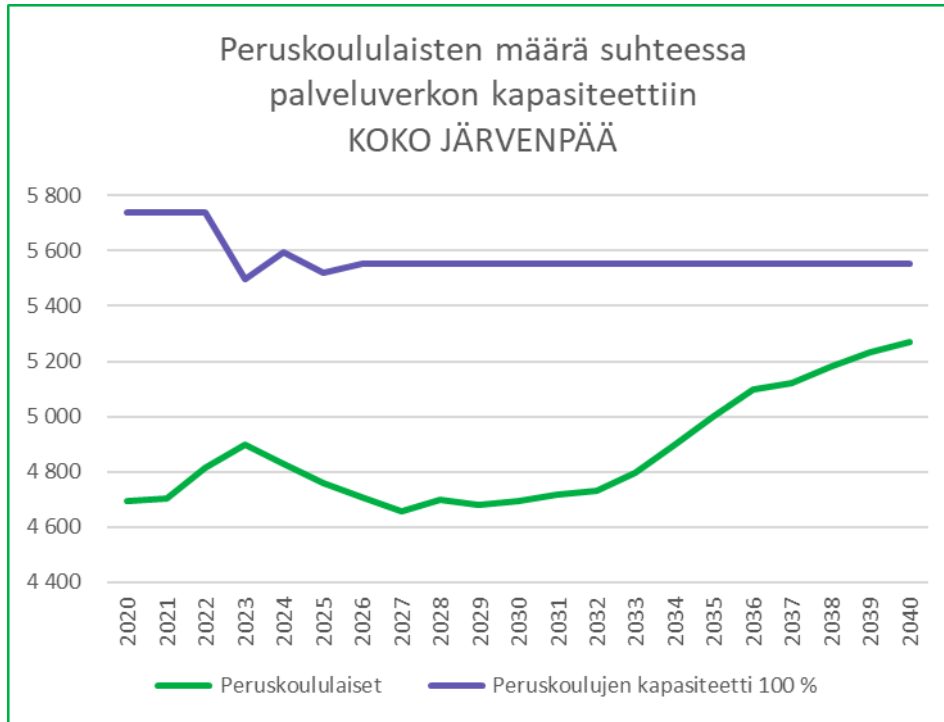


Kuva 7 Varhaiskasvatuksen palvelutarve ja kapasiteetti

Kunnalliset päiväkodit	Ryhmä	Kapasiteetti	Kunnalliset päiväkodit	Ryhmä	Kapasiteetti	Yksityiset päiväkodit	Kapasiteetti
Haarajoen koulu	2	42	Nummiruukun päiväkot	2	42	Steinerpäiväkot	28
Harjulan koulu	3	63	Närekadun päiväkot	6	126	Norlandia Kein	59
Harjulan pk	4	84	Oinaskadun päiväkot	10	210	Päiväkot	63
Isokydön päiväkot	6	126	Pajalanpuhan päiväkot	6	126	Pilke Hilma	24
Kartanon koulu	2	42	Pikkuvanhan päiväkot	3	63	Norlandia Kulma	73
Keskustan päiväkot	4	84	Pk Cooper	8	168	Pilke Kurkiau	120
Kinnari UUSI 2025	6	126	Päiväkot	5	105	Touhula Vihtaku	60
Kinnarin koulu	3	63	Päiväkot	7	147	Päiväkot	70
Kinnarin päiväkot	3	63	Satusaunan päiväkot	5	98	Träskända daghemmet	55
Kyrölän koulu	2	42	Saunakallion koulu	2	42	Norlandia Metso	84
Kyrölän päiväkot	5	98	Saunakallion päiväkot	5	105	Kotirannan päiväkot	28
Mankalan koulu	2	42	Tahvontuvan päiväkot	5	102	Uusi Pilke	120
Nummenkylän päiväkot	5	105	Vihtakatu UUSI 2025	8	168	Perhepäivähoito	56

Kuva 8 Varhaiskasvatuksen kapasiteetit yksiköittäin vuonna 2023

3.2 Opetuksen kapasiteetti



Kuva 9 Perusopetuksen palvelutarve ja kapasiteetti

	AK ryhmiä	AK pienryhmiä	AK kapasiteetti	YK ryhmiä	YK pienryhmiä	YK kapasiteetti
Anttilan koulu	16	2	416	0	0	0
Haarajoen koulu	10	2	270	0	0	0
Harjulan koulu	18	1	458	0	0	0
Järvenpään yhteiskoulu, kevät	15	7	428	16	3	411
Järvenpään yhteiskoulu, syksy	18	11	524	13	5	362
Järvenpään yhteiskoulu 2026=>	17	11	535	18	5	482
Kartanon koulu	17	5	444	30	0	670
Kinnarin koulu	26	3	680	14	3	366
Kinnari Oinaskatu	4	0	95	0	0	0
Koivusaaren koulu	0	0	0	20	3	432
Kyrölän koulu	11	0	252	0	0	0
Mankalan koulu	18	2	395	0	0	0
Saunakallion koulu	15	3	405	0	0	0

Kuva 10 Perusopetuksen kapasiteetit yksiköittäin vuonna 2023

Alle 3-vuotiaat

väestösuunnite 2	2020	2021	2022	2023	2024	2025	2026	2027	2028	2029	2030	2031	2032	2033	2034	2035	2036	2037	2038	2039	2040
1 Keskus	78	63	71	76	78	77	80	83	85	85	86	87	88	89	91	92	93	93	94	94	94
2 Loutti	81	77	79	78	71	71	71	71	71	70	70	69	68	68	67	67	66	66	65	65	65
3 Saunakallio	35	49	47	45	48	48	48	48	47	47	47	47	46	46	46	46	47	48	50	52	54
4 Kyrölä	82	82	83	80	79	80	81	82	84	84	84	84	84	83	83	82	82	82	82	81	81
5 Kinnari	86	92	90	90	82	82	82	82	82	81	81	80	80	80	79	79	78	78	77	77	77
6 Pöytäalho	121	97	98	95	96	95	95	93	93	91	90	88	86	85	83	83	83	83	84	84	85
7 Pajala	119	132	130	133	131	134	138	142	144	144	144	143	140	138	136	134	133	131	130	129	128
8 Sorto	46	36	41	44	47	47	48	48	48	48	48	48	48	48	48	49	49	50	50	51	52
9 Jampaa	117	109	104	102	99	102	105	107	109	110	111	112	112	111	111	112	112	111	112	112	112
10 Wärtsilä	1	3	3	3	2	2	2	2	2	2	2	2	2	2	2	2	2	2	2	2	2
11 Nummenkylä	69	81	79	78	72	73	73	72	72	71	71	71	70	69	69	68	68	68	67	67	67
12 Peltola	80	78	86	87	84	84	85	85	85	84	84	83	83	82	81	81	81	80	80	80	80
13 Isokytö	89	98	105	103	94	95	95	95	95	95	95	95	95	94	94	94	94	95	96	97	98
14 Pietilä	38	35	38	40	38	38	38	38	40	48	53	58	62	67	72	77	80	82	84	86	86
15 Haarajoki	40	39	46	49	55	56	57	59	60	60	61	61	61	60	60	60	59	59	58	58	57
16 Mylly	6	1	2	3	4	4	4	4	4	4	4	4	4	4	4	4	4	4	4	4	4
17 Mikonkorpi	19	12	15	14	14	14	15	15	15	15	14	14	14	14	14	14	14	14	14	14	14
18 Satumetsä	4	5	8	9	9	9	8	8	8	8	9	9	9	9	9	9	9	9	9	9	9
19 Terhola	31	59	51	51	46	48	48	51	53	52	52	52	52	51	52	52	52	51	51	51	50
20 Satukallio	29	27	31	35	29	29	30	30	31	31	31	31	31	31	31	30	30	30	30	30	30
21 Ristinummi	12	22	23	22	27	42	52	63	76	88	98	105	111	115	120	123	126	127	129	130	131
22 Lepola	62	89	86	87	76	79	81	80	78	79	79	82	84	84	85	84	84	83	82	82	81
23 Terroja	7	8	9	8	10	10	10	10	10	10	11	11	11	11	11	11	11	10	10	10	10
24 Vanhakylä	-	-	0	0	1	4	7	9	12	13	15	15	16	16	16	15	14	14	13	13	12
25 Kaakkola	18	23	26	27	25	25	24	24	24	24	24	24	24	24	24	24	25	26	27	29	31
Tuntematon	16	-	-	-	-	-	-	-	-	-	-	-	-	-	-	-	-	-	-	-	-

3-6-vuotiaat

väestösuunnite 2	2020	2021	2022	2023	2024	2025	2026	2027	2028	2029	2030	2031	2032	2033	2034	2035	2036	2037	2038	2039	2040
1 Keskus	108	92	97	88	86	91	92	97	102	103	105	106	106	107	109	112	113	114	114	115	115
2 Loutti	102	108	108	98	104	103	102	103	99	99	99	98	97	96	96	95	94	93	93	92	92
3 Saunakallio	87	81	79	72	70	74	72	72	73	73	73	73	73	72	72	72	73	75	77	80	83
4 Kyrölä	129	116	118	113	116	110	113	114	114	116	116	116	115	115	115	115	114	114	113	113	112
5 Kinnari	121	123	119	127	126	129	129	129	124	124	124	124	124	124	123	123	122	121	121	120	120
6 Pöytäalho	166	134	132	128	133	134	135	133	130	128	127	125	123	122	120	119	119	119	120	120	120
7 Pajala	162	180	194	188	193	193	193	199	200	202	203	201	198	195	192	190	188	186	184	183	182
8 Sorto	78	74	66	61	57	58	61	64	66	66	67	67	67	67	68	68	69	69	70	70	71
9 Jamma	141	135	132	122	122	118	119	123	124	127	128	129	129	129	130	130	130	130	130	130	131
10 Wärtsilä	-	2	3	3	4	4	4	4	4	4	4	4	4	4	4	4	4	4	4	4	4
11 Nummenkylä	101	121	112	106	111	107	108	108	104	105	105	105	104	104	103	102	102	101	100	100	99
12 Peltola	125	126	126	119	124	124	125	128	127	127	128	128	127	127	126	126	125	125	124	124	124
13 Isokytö	160	138	123	119	133	131	135	135	129	130	131	131	131	130	130	130	131	132	132	133	134
14 Pietilä	69	67	58	52	54	56	58	60	60	68	78	88	96	103	109	116	121	124	127	129	131
15 Haarakajoki	92	91	84	81	74	82	88	93	98	99	100	101	101	101	101	101	101	100	99	98	97
16 Mylly	5	8	6	6	4	4	5	6	6	6	6	6	6	6	6	6	6	6	6	6	6
17 Mikonkorpi	25	27	21	21	20	18	20	19	20	20	20	20	20	20	20	20	20	19	19	19	19
18 Satumetsä	13	16	15	12	11	11	12	14	14	14	15	15	15	16	16	16	16	16	16	16	16
19 Terhola	56	50	59	70	79	83	80	75	72	74	75	77	77	76	77	77	77	76	76	75	75
20 Satukallio	43	48	43	40	41	41	45	49	44	45	45	46	46	46	46	46	45	45	45	45	44
21 Ristinummi	28	18	19	21	41	61	81	100	115	134	150	164	176	185	194	201	207	212	215	217	219
22 Lepola	100	108	122	127	133	138	135	135	127	128	129	134	138	141	144	143	141	140	138	136	135
23 Terioja	20	12	10	11	10	14	14	14	15	15	15	16	16	16	16	16	16	16	16	16	16
24 Vanhakylä	1	2	1	1	1	5	9	14	18	22	24	26	27	27	27	26	25	24	23	23	22
25 Kaakkola	42	45	39	38	40	41	43	44	43	42	42	42	42	42	42	42	43	44	46	49	52
Tuntematon	6	-	-	-	-	-	-	-	-	-	-	-	-	-	-	-	-	-	-	-	-

7-12 -vuotiaat

väestösuunnite	2020	2021	2022	2023	2024	2025	2026	2027	2028	2029	2030	2031	2032	2033	2034	2035	2036	2037	2038	2039	2040
1 Keskus	127	135	143	159	159	152	147	148	150	147	150	155	159	163	167	170	173	175	177	178	179
2 Loutti	157	154	170	178	162	164	166	164	163	155	155	156	155	156	153	153	153	152	151	150	149
3 Saunakallio	127	143	150	154	158	149	144	139	134	127	127	130	130	130	131	131	133	135	138	141	144
4 Kyrölä	195	176	168	173	170	171	168	166	171	168	169	166	169	170	170	171	171	171	171	170	170
5 Kinnari	243	267	272	258	250	231	218	215	216	219	214	218	219	221	217	218	218	218	217	216	216
6 Pöytäalho	201	208	204	206	198	194	188	183	181	176	175	174	174	173	170	170	170	170	170	170	171
7 Pajala	255	232	252	263	271	286	290	299	306	303	305	306	307	309	305	304	303	300	298	295	293
8 Sorto	99	116	116	113	114	113	100	97	94	92	91	92	94	97	99	100	101	102	103	104	105
9 Jampaa	199	182	186	178	173	169	166	160	162	159	160	161	164	166	167	169	171	172	172	173	173
10 Wärtsilä	4	5	4	2	3	3	4	4	5	5	5	5	5	6	5	5	5	5	5	5	5
11 Nummenkylä	206	178	183	178	172	166	166	162	159	154	155	153	154	155	153	154	154	153	153	152	151
12 Peltola	214	224	216	221	213	215	199	198	199	194	196	197	200	203	202	203	204	204	204	203	203
13 Isokytö	253	260	248	244	216	208	193	184	183	178	182	182	186	187	184	185	187	188	189	190	191
14 Pietilä	137	119	120	125	115	109	101	96	94	95	101	110	121	134	144	158	170	181	190	197	203
15 Haarajoki	208	163	159	152	159	150	144	141	137	138	136	143	149	153	156	158	159	159	159	158	158
16 Mylly	8	12	13	12	11	11	11	10	8	9	8	8	9	9	10	10	10	10	10	10	10
17 Mikonkorpi	56	46	45	39	33	33	32	28	27	26	26	25	26	26	26	27	27	27	27	27	27
18 Satumetsä	29	36	34	32	32	30	27	22	23	23	22	23	25	27	27	28	28	28	28	29	29
19 Terhola	82	100	90	100	100	102	109	114	124	121	124	129	128	126	124	126	127	128	128	128	127
20 Satukallio	94	83	85	75	76	74	69	66	70	71	67	68	71	75	71	72	72	72	72	72	72
21 Ristinummi	31	44	40	45	55	73	87	98	126	148	176	204	231	254	271	291	308	322	334	344	353
22 Lepola	147	151	172	180	186	187	196	200	206	206	204	211	215	221	221	224	226	228	228	228	226
23 Terioja	34	33	34	33	29	21	21	20	17	18	19	21	22	22	23	23	23	23	23	23	23
24 Vanhakylä	2	-	1	1	2	6	9	14	18	23	27	31	36	39	41	42	42	42	41	41	40
25 Kaakkola	83	94	94	88	88	76	69	70	68	68	69	70	72	73	72	72	72	74	75	78	81
Tuntematon	32	-	-	-	-	-	-	-	-	-	-	-	-	-	-	-	-	-	-	-	-

13-15-vuotiaat

väestösuunnite 2	2020	2021	2022	2023	2024	2025	2026	2027	2028	2029	2030	2031	2032	2033	2034	2035	2036	2037	2038	2039	2040
1 Keskus	66	50	70	76	76	79	88	88	88	89	89	86	81	81	84	88	92	93	95	96	98
2 Loutti	75	82	83	87	100	98	96	85	92	98	95	89	83	82	86	86	88	85	86	86	86
3 Saunakallio	71	72	65	74	58	64	67	75	74	75	70	63	58	59	61	60	61	62	63	65	66
4 Kyrölä	93	107	100	88	80	80	83	84	78	80	77	82	77	77	76	77	79	78	79	80	80
5 Kinnari	110	117	111	121	133	143	146	134	126	111	114	107	108	103	111	112	113	110	111	111	111
6 Pöytäalho	77	93	108	108	105	100	103	101	99	97	91	88	82	82	83	84	86	85	86	86	87
7 Pajala	124	137	144	158	157	151	154	150	159	163	169	168	162	158	161	162	166	164	165	165	165
8 Sorto	38	57	65	68	62	58	66	65	66	59	59	56	52	49	50	53	55	56	57	58	59
9 Jamppa	96	84	89	97	89	89	82	85	82	84	80	80	76	75	76	77	80	80	82	83	84
10 Wärtsilä	1	2	3	5	3	3	1	2	1	1	1	2	2	2	3	2	3	2	2	2	2
11 Nummenkylä	87	84	81	84	83	86	77	76	75	79	75	72	67	67	68	69	70	68	69	69	69
12 Peltola	95	92	111	114	121	105	118	113	115	108	107	103	97	96	100	102	104	103	105	106	106
13 Isokytö	98	117	131	133	138	127	129	121	120	114	102	96	89	91	96	100	101	98	100	101	102
14 Pietilä	67	61	63	58	62	60	65	60	62	63	62	58	55	57	64	70	76	78	84	90	96
15 Haarajoki	114	106	103	98	78	74	70	74	73	72	73	66	62	58	61	65	68	70	71	72	72
16 Mylly	3	7	6	7	8	8	8	6	7	6	7	6	7	5	5	5	6	6	6	6	6
17 Mikonkorpi	11	16	21	22	25	23	18	17	17	18	15	14	13	13	12	13	13	13	13	14	14
18 Satumetsä	16	19	19	21	17	17	16	17	15	15	14	15	12	10	11	13	14	14	14	15	15
19 Terhola	47	61	61	66	68	60	54	56	56	63	61	62	61	67	75	74	71	68	69	70	71
20 Satukallio	39	48	43	49	47	48	40	37	37	35	39	38	35	28	33	36	39	35	36	36	36
21 Ristinummi	23	19	22	20	24	27	38	54	64	71	69	75	79	89	105	119	131	138	149	157	164
22 Lepola	52	58	66	82	93	98	99	93	95	98	105	102	104	102	112	112	114	111	113	114	115
23 Terioja	15	15	14	13	14	18	18	16	13	13	11	8	8	9	10	10	10	11	11	11	12
24 Vanhakylä	3	2	1	1	0	2	4	5	7	8	10	10	11	12	13	15	16	17	18	18	18
25 Kaakkola	33	36	37	39	41	48	47	44	39	35	36	32	30	30	32	34	35	35	36	36	37
Tuntematon	15	-	-	-	-	-	-	-	-	-	-	-	-	-	-	-	-	-	-	-	-